




7. PODRUČJA PRIMJENE POSEBNIH MJERA UREĐANJA I ZAŠTITE

TUMAČ PLANSKOG ZNAKOVLJA

GRANICE TERITORIJALNE I STATISTIČKE GRANICE

-  DRŽAVNA GRANICA
-  ŽUPANIJSKA GRANICA
-  OPĆINSKA GRANICA

PODRUČJA PRIMJENE POSEBNIH MJERA UREĐANJA I ZAŠTITE

UREĐENJE ZEMLJIŠTA

POSTOJEĆE / PLANIRANO



HIDROMELIORACIJA

ZAŠTITA POSEBNIH VRIJEDNOSTI I OBILJEŽJA



PODRUČJE UGROŽENO BUKOM



LOKACIJE ODBAČENOG OTPADA
(POTREBNA SANACIJA)



NAPUŠTENO EKSPLOATACIJSKO POLJE:
X1 - UGLJIKOVODIK, X2 - GRAĐEVINSKI
ŠLJUNAK I PIJESAK, X3 - GLINA

